

# Bingen am Rhein

Unmittelbar vor den Einmündungen in den Baubereichen ist die Baustrecke mit VZ WL-rot 600 SIVO und VZ 250 abzusichern.

Die nicht mehr zutreffende wegweisende Beschilderung und SIVO-Zeichen sind außer Kraft zu setzen (Abbau oder mit zugelassenen Materialien; Auskreuzvorrichtungen) und nach der Baumaßnahme wieder ordnungsgemäß herzustellen.

Die Anpassung der Verkehrszeichenplanung an die Örtlichkeit erfolgt durch Anordnung der zuständigen Bauaufsicht.

Evtl. muss während der Baumaßnahme eine Fußgängerquerung in Abstimmung mit dem AG hergestellt und ggf. auch umgebaut werden.



In den Einmündungen und Abzweigungsbereichen der Umleitungsstreckenführung sind an den jeweiligen Standorten VZ 455.1 SIVO - mit entsprechender Richtungsführung - in entsprechender Anzahl zu stellen, wobei je nach Streckenführung, besonders in Kurvenbereichen, die bestmögliche Position hinsichtlich der Aufstellorte zu wählen ist. Die genauen Standorte der VZ sind in der Örtlichkeit mit der zuständigen Bauüberwachung abzustimmen.

<b>Beschilderung</b>	
Landesbetrieb Mobilität Worms	
	VZ-Plan Nr. <b>5</b>
Anlage	
Datum      Zeichen	
bearbeitet    April 2024    Ruppertus	
gezeichnet    Januar 2024    Ruppertus	
geprüft        Januar 2024    Ruppertus	
Zeichnung: Beschilderungsplan	
Maßstab: ohne	
Aufgestellt: Landesbetrieb Mobilität Worms, Schönauer Straße 5, 67547 Worms Sven.Ruppertus@lhm-worms.rlp.de, Tel.: 06241/ 401-7238	
<b>geplanter Ausführungszeitraum:</b> 02.04.2024 - 17.08.2024	



**Radwegenetz RLP: Dokumentation, 7. Jun 2023, 21:52 Uhr [10]**

**BI.057.1**

Gemeinde: **Bingen am Rhein**  
Lage in UTM: **32420394/5535042**

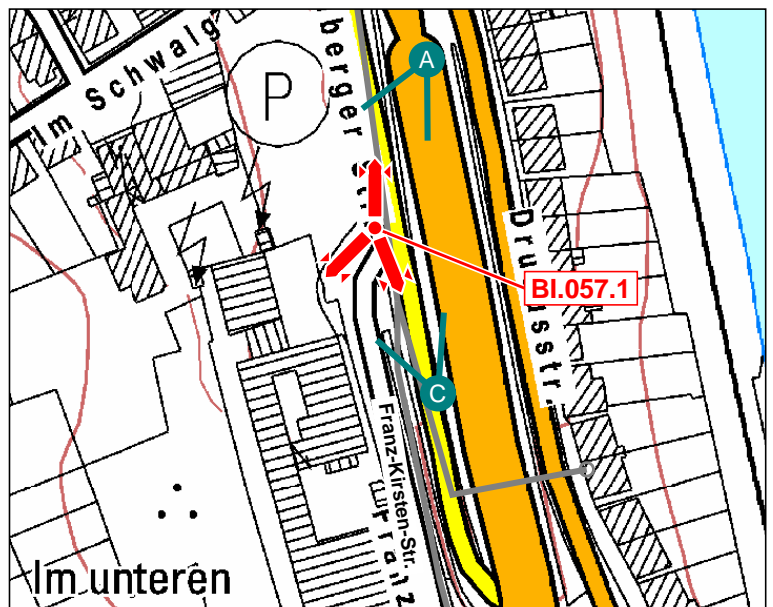
Baulast: **Land**  
Straßen-Nr.: **L 214**

Kostenträger: **Wie Baulast**

**Knoten: Bingerbrück: Stromberger Str. L 214 / Franz-Kirsten-Str.**



Erstellt mit VP-Info RP 3 (www.viakoeln.de) von Planungsbüro VIA eG Köln [K1-P70]



Radwegenetz RLP: Dokumentation, 7. Jun 2023, 21:52 Uhr [10]

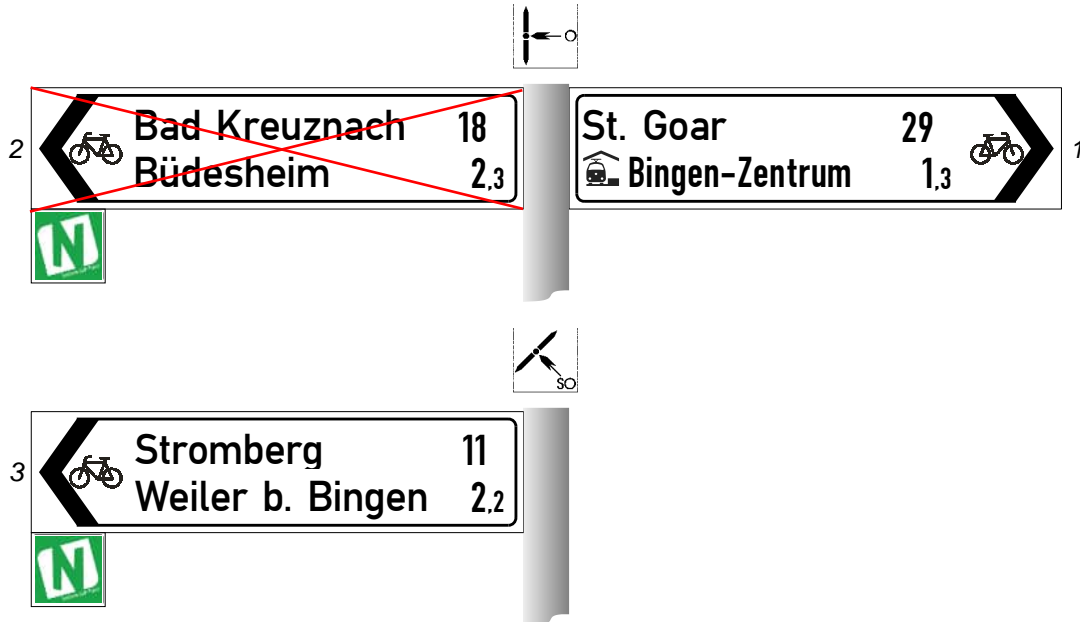
BI.057.1

Gemeinde: Bingen am Rhein  
Lage in UTM: 32420394/5535042

Baulast: Land  
Straßen-Nr.: L 214

Kostenträger: Wie Baulast

Knoten: Bingerbrück: Stromberger Str. L 214 / Franz-Kirsten-Str.



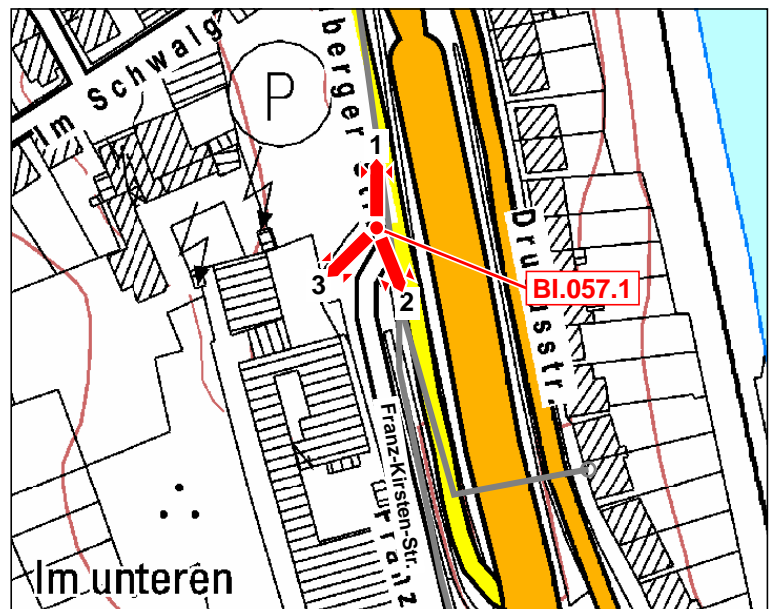
Erstellt mit VP-Info RP 3 (www.viakoeln.de) von Planungsbüro VIA eG Köln [K1-P70]  
Diese Prinzzeichnung sollte nicht als Druckvorlage verwendet werden!

Vorhandenes Material:

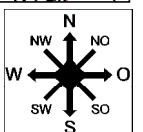
Pfostentyp: eigener, vorhandener Pfosten

Pfeil-Modul: 3 (800 x 200 mm) [beidseitig]

Plaketten: 2 (150 x 150 mm)



Das Lichtraumprofil muss beachtet werden!



Radwegenetz RLP: Dokumentation, 16. Nov 2020, 18:44 Uhr [16]

BI.067.1

Gemeinde: Bingen am Rhein  
Lage in UTM: 32420276/5535218

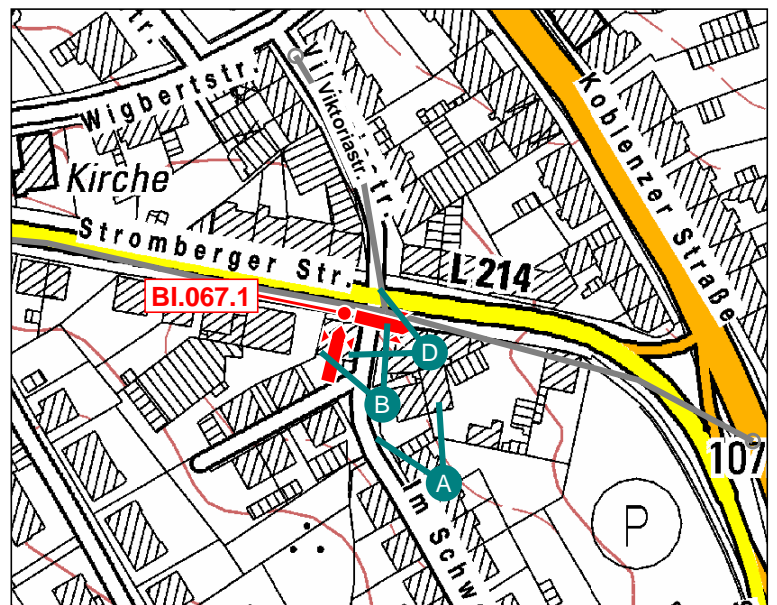
Baulast: Land

Straßen-Nr.: L 214

Knoten: Bingen: Stromberger Str. L 214 / Viktoriastr.



Erstellt mit VP-Info RP 3 (www.viakoein.de) im Auftrag des LBM Rheinland-Pfalz





Gemeinde: Bingen am Rhein  
Lage in UTM: 32420276/5535218

Baulast: Land

Straßen-Nr.: L 214

Knoten: Bingen: Stromberger Str. L 214 / Viktoriastr.



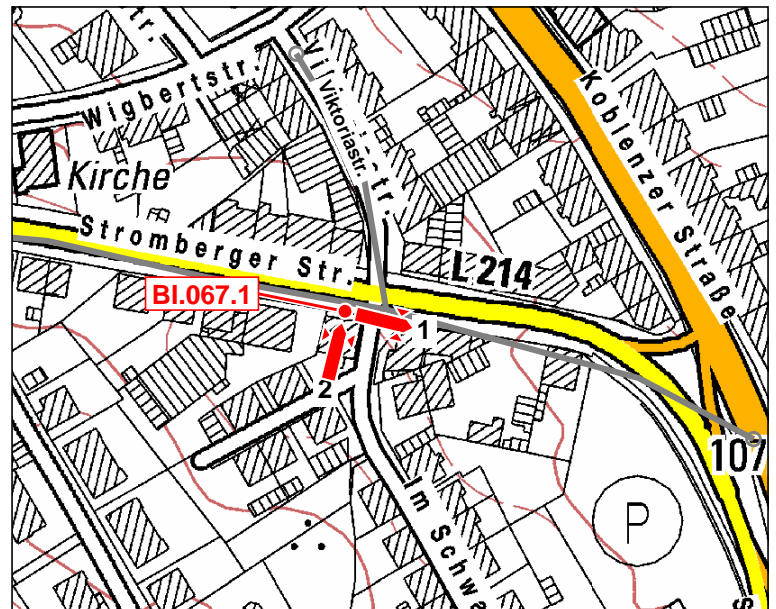
Erstellt mit VP-Info RP 3 (www.viakoeIn.de) im Auftrag des LBM Rheinland-Pfalz  
Diese Prinzipzeichnung sollte nicht als Druckvorlage verwendet werden!

Vorhandenes Material:

Pfostentyp: eigener, vorhandener Pfosten

Pfeil-Modul: 3 (800 × 200 mm) [beidseitig]

Plaketten: 1 (150 × 150 mm)



Das Lichtraumprofil muss beachtet werden!